

# *Weg van de gebaande paden* UNIEKE GRAVELROUTE ROND KATWIJK

BOSSEN, WEIDSE UITZICHTEN EN EEN BOEL ONBEKENDE, ONVERHARDE PAADJES TREF JE OP DEZE DIJK 60 KILOMETER LANGE DUINTOCHT. DE MAKER VAN DE ROUTE LAAT JE HOOGSTPERSOONLIJK ZIEN WAT VOOR MOOIS JE TE WACHTEN STAAT.


TEKST EN FOTO'S: RONALD VAN DER BOON



DE DUINMEERTJES NODIGEN UIT  
OM IN ALLE RUST JE LUNCH OF  
EEN SNACK TE KOMEN NUTTIGEN



Leuk voor in de zomer,  
een strandhuisje huren



## AFWISSELEND OVER GRAVELPADEN EN ASFALT DOORKRUIS JE VERSCHILLENDE LANDGOEDEREN ROND WASSENAAR

[ en stevige noordoostenwind waait over de boulevard van Katwijk. Iets waar in de kustprovincies nooit toekort aan is. Het gebulder van de zee en het heldere zicht zijn alvast de eerste eendaaijes vandaag. Kijkend in de verte zie je de contouren van Scheveningen en zelfs Hoek van Holland aan de horizon.

Het eerste deel van deze duinroute, een lus naar het zuiden, fiets je over een glooiend, geasfalteerd fietspad. De omgeving is nu nog vrij open, met weidse vergezichten. Halverwege komt daar verandering in. Bij het naderen van de Wassenaarse Slag, een weg door de duinen naar het strand, rijdt je door het bos. Even verderop staat een tweetail wilde paarden rustig te grazen. Dat is geen toeval. Dunea, de beheerder van dit gebied, probeert mens en natuur dicht bij elkaar te laten komen. Van paarden tot runderen en schapen, je kunt ze hier allemaal onderweg tegenkomen.

### Vergetapt water

Aangekomen bij bezoekerscentrum De Tapuit kun je afsappen en vers gezuiverd duinwater tappen uit een van de Dunea-pompen. Die vind je door heel het duingebied. Erg handig als je onderweg even water moet bijvullen. Afgezien van het waterpunt is een bezoek aan De Tapuit sowieso een aanrader. Je vindt er veel informatie over het natuurgebied, de flora en fauna, de waterwinning en over verschillende monumenten van de Tweede Wereldoorlog. Naast het bezoekerscentrum vind je Boerderij Meyndel, waar je kunt genieten van verse koffie en huisgemaakte soep.

De open, grillige duinen hebben inmiddels plaatsgemaakt voor een bosrijke omgeving. Via geasfalteerde wegen bereik je de ingang van de zogenoemde Landgoedroute aan de Zijlweg. Direct bij de start van de route ligt een heerlijk gravelpad genaamd het Sparren-

laantje. Afgewisseld met stukken asfaltweg om de verschillende onverharde paden te verbinden, doorkruis je verschillende landgoederen rond Wassenaar.

### Uitgestrekte duinvallei


Enmaal in Wassenaar zelf fiets je vanuit het centrum weer richting het duingebied. Aan het einde van een lange asfaltweg ga je omhoog en heb je uitzicht over een prachtige, uitgestrekte duinvallei. Je krijgt echt zin om aan een van de duinmeertjes die je hier ziet liggen je zelf meegenomen lunch of een snack te eten.


Onderweg naar een bankje aan een van die meren, passeer ik een ouder echtpaar, met de fiets in de hand. We raken kort aan de praat over het mooie uitzicht, en de toch wel straffe wind. Over het meer turend valt mijn oog op een zwaan die elegant de bodem van het meer afzoekt naar voedsel. Net als ik terugloop naar het bankje, valt mijn oog op de tekst die erin gekerfd is: 'Duin-trappers' staat er met dikke letters; ja, dat zou best een passende titel zijn voor deze route.

### 108 traptreden op

Enmaal terug op de boulevard van Katwijk voert de tocht je verder voor deel 2, een lus naar het noorden. Je rijdt over het Koning Willem-Alexandergemaal, de plek waar de (Oude) Rijn uitmondt in de Noordzee. Je hebt er een prachtig weids uitzicht over de golven. Talloze toeristen en wielrenners stoppen om er even van te genieten. Het fietspad naar Noordwijk dat je daarna volgt is niet lang, maar wel een van de mooiste paden in deze streek. Ook hier heb je aan het eind weer een mooi open zicht over de zee, terwijl al trappend het asfalt onder je door glijdt.

Net voordat een nieuw fietspad bij Noordwijk je de duinen in stuurt, passeer je de nog immer werkende vuurtoren van het dorp. Deze vierkante






Langs de route vind je  
Dunce-water taps



108 treden en je bent boven



Rond Wassenaar doorfruits je  
imposante landgoederen



Wie snoept er van mijn huisje?

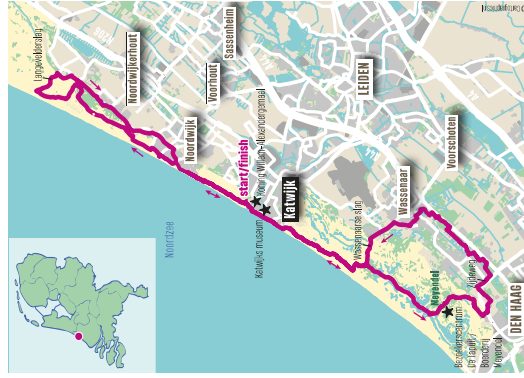


Al en toe heb je een  
verrassende ontmoeting

pilaar van wel 33 meter is op gezette momenten te bezichtigen. Houd er wel rekening mee: om bovenin een kijkje te nemen moet je 108 treden trotseren. Je bent gewaarschuwd.

**Fraai decor**

Het duingebied Hollands Duin, tussen Noordwijk en Langevelderslag, is wat meer bebost. Denmenbomen, grillige beplanting en prachtrige bloemen vormen samen met helm en zand het decor gedurende een tiental kilometers. In de verte is de zendmast Radio Nora te zien, een bijna honderd jaar oud ontvangsstratien dat nu in dienst is van Defensie. Vanaf Langevelderslag neemt de route je mee langs de andere kant van duingebied Hollands Duin, vanwaar je weer terugfiest naar het startpunt. Zo heb je een gewaardede route achter de rug met fraaie uitzichten. En dat gravelen viel hartstikke mee, toch?



LEUKS LANGS DE ROUTE

- ➔ **Bezoekerscentrum De Tapuit** in natuurgebied Meyendal is een gratis te bezoeken interactief museum van duinbeheerder Dunea. Je leert er over de dieren die in het gebied leven en vindt er Wandel- en fietsroutes. [dunea.nl/duinen/bezoekerscentrum](http://dunea.nl/duinen/bezoekerscentrum)
- ➔ **Boederij Meyendal** ligt op een unieke locatie. In het selfservice restaurant kun je terecht voor van alles, van koffie tot pannenkoeken. [meyendal.nl](http://meyendal.nl)
- ➔ Kijk voor overnachtingen in en rond het dorp Katwijk op [katwijk.info.nl/daltragegrond.php](http://katwijk.info.nl/daltragegrond.php). Leuk voor in de zomer: een prachtig **strandhuisje**. [strandhuisje.nl/slabenophetstrand/kusthuisjes](http://strandhuisje.nl/slabenophetstrand/kusthuisjes)
- ➔ In het centrum van het oude vissersdorp ligt het **Katwijk's museum**. Je vindt er onder meer een bijzondere collectie schilderijen uit de vroege twintigste eeuw, toen het dorp even een internationale kunstenaarskolonie was. [katwijksmuseum.nl](http://katwijksmuseum.nl)

- ➔ Aan de boulevards van Katwijk en Noordwijk vind je **strandtenten** die het hele jaar open zijn. Met uitzicht op strand en zee geniet je er van verse koffie of een drankje.

- ➔ Je kunt de route uitbreiden naar **Scheveningen**. En dan mag een bezoekje aan de Pier natuurlijk niet ontbreken. Met leuke eetgelegenheden en reuzenrad. [piar.nl](http://piar.nl)

DE ROUTE

Deze route heeft een eenvoudig kaartje en geen routebeschrijving. Op [fietsactief.nl/gravelroute](http://fietsactief.nl/gravelroute) vind je de link naar Komoot, waar je het gps-bestand kunt downloaden. Je kunt de gehele route rijden, of alleen de zuidlus of de noordlus. Het **startpunt** is voor beide lussen hetzelfde: de boulevard van Katwijk.

MEER OVER GRAVELLEN

Wil je meer weten over fietsen op onverharde paden, of gravelen zoals het zo mooi heet? Ga dan naar **Alles over... gravelen** op pagina 80 van dit nummer.

